

1.1. PATRIMÔNIO INVENTARIADO PELO MUNICÍPIO

EXERCÍCIO 2008

ESTRUTURAS ARQUITETÔNICAS E URBANÍSTICAS (BI)

DESIGNAÇÃO ENDEREÇO	ÁREA
1- Centro Cultural Maria Antonieta de Rezende Travessa Cônego Zequinha, nº 25	Sede
2- Capela Santo Antônio Avenida Paulo Reis Veiga Lima, s/nº	Sede
3- Estação Ferroviária Distrito Sede, bairro da Estação	Sede
4- Praça do Carmo: Praça do Carmo Distrito Sede, bairro Centro	Sede
5- Residência Áurea Oliveira Vilela de Rezende: Praça do Carmo, nº 353 Distrito Sede, bairro Centro	Sede
6- Residência Francisco Mendes de Oliveira: Praça do Carmo, nº 490 Distrito Sede, bairro Centro	Sede
7- Residência José Maria Galvão dos Mares Guia: Praça do Carmo, nº 298 Distrito Sede, bairro Centro	Sede
8- Residência Maria Balbina Vilela Naves: Praça do Carmo, nº 453 Distrito Sede, bairro Centro	Sede
9- Residência Hilda Mesquita Brito: Rua Arthur Tibúrcio, nº 432 nº 353 Distrito Sede, bairro Centro	Sede
10- Residência Hilda Mesquita Brito: Rua Arthur Tibúrcio, nº 432 Distrito Sede, bairro Centro	Sede
11- Residência Sebastião Modesto de Oliveira: Rua Dom Inocêncio, nº 450 Distrito Sede, bairro Centro	Sede
12- Residência Eunice Reis Vilela Bretãs: Praça do Carmo, nº 404 Distrito Sede, bairro Centro	Sede
13- Residência Rosana Reis Vilela Bretãs Galvão: Praça do Carmo, nº 435 Distrito Sede, bairro Centro	Sede
14- Residência Maria Aparecida Reis: Rua Doutor Veiga Lima, nº 285 Distrito Sede, bairro Centro	Sede

BENS MÓVEIS INTEGRADOS (BM)

DESIGNAÇÃO ENDEREÇO	ÁREA
1- Imagem de Santo Antônio: Capela de Santo Antônio: Avenida Paulo Reis Veiga Lima, s/nº	Sede

ARQUIVOS

DESIGNAÇÃO ENDEREÇO	ÁREA
1- Centro Cultural Maria Antonieta de Rezende Travessa Cônego Zequinha, nº 25	Sede

EXERCÍCIO 2009**ESTRUTURAS ARQUITETÔNICAS E URBANÍSTICAS (BI)**

DESIGNAÇÃO ENDEREÇO	ÁREA
15- Antiga Prefeitura Municipal e Cadeia Rua Dom Inocêncio, nº 121 - Distrito Sede, bairro Centro	Sede
16- Prefeitura Municipal de Carmo da Cachoeira Rua Doutor Veiga Lima, nº 582 - Distrito Sede, bairro Centro	Sede
17- Residência Saul de Oliveira Vilela Praça do Carmo, nº 416 - Distrito Sede, bairro Centro	Sede
18- Consultório Odontológico: Praça do Carmo, nº 313 Distrito Sede, bairro Centro	Sede
19- Residência Áurea Oliveira Vilela de Rezende Praça do Carmo, nº 353 - Distrito Sede, bairro Centro	Sede
20- Residência Zilah Reis Vilela: Praça do Carmo, nº 325 Distrito Sede, bairro Centro	Sede
21- Residência José Bressane Santana: Praça do Carmo, nº 278 Distrito Sede, bairro Centro	Sede
22- Residência Antônio Reis Rezende Rua Antônio J. dos Reis, nº 457 - Distrito Sede, bairro Centro	Sede
23- Marlene Vilela de Carvalho Praça do Carmo, nº 378 - Distrito Sede, bairro Centro	Sede
24- Maria Tereza dos Reis Rua Artur Tibúrcio, nº 398 - Distrito Sede, bairro Centro	Sede
25- Maria de Lurdes Oliveira: Rua Dom Inocêncio, nº 508 Distrito Sede, bairro Centro	Sede
26- Residência do Bananal: Praça do Carmo, nº 367 Distrito Sede, bairro Centro	Sede
27- Residência Gina Lúcia Vilela Chagas Santana Praça do Carmo - Distrito Sede, bairro Centro	Sede
28- Residência de 1920 Avenida Paulo Reis Veiga Lima, nº 345 - Bairro Estação	Sede
29- Residência de 1919 Avenida Paulo Reis Veiga Lima, nº 300 - Bairro Estação	Sede

BENS MÓVEIS INTEGRADOS (BM)

DESIGNAÇÃO ENDEREÇO	ÁREA
2- Imagem de Nossa Senhora do Carmo Igreja Matriz de Nossa Senhora do Carmo	Sede
3- Imagem de Santana Praça Nossa Senhora do Carmo, nº 278	Sede
4- Imagem de São Sebastião: Rua Capitão Francisco de Assis Reis, nº 401	Sede

ARQUIVOS

DESIGNAÇÃO ENDEREÇO	ÁREA
------------------------------	-------------

2- Ofício do Registro Civil e Tabelionato de Notas Rua Presidente Antônio Carlos, nº 370	Sede
3- Biblioteca Municipal Olavo Bilac Rua Presidente Antônio Carlos, s/nº	Sede

PATRIMÔNIO IMATERIAL (IMA)

DESIGNAÇÃO ENDEREÇO	ÁREA
1- Congado	Sede
2- Folia de Reis	Sede
3- Festa de São Sebastião	Sede
4- Semana Santa	Sede
5- Festa de Julho	Sede

EXERCÍCIO 2013

ESTRUTURAS ARQUITETÔNICAS E URBANÍSTICAS (BI)

FOTO	DESIGNAÇÃO ENDEREÇO	ÁREA
	1- Fazenda Saquarema 8 km da Sede sentido sul do município	Área 1 – Zona Rural
	2- Fazenda da Serra 6 Km da Sede sentido oeste do município	Área 1 – Zona Rural
	3- Fazenda do Bananal 16 km no sentido norte do município	Área 1 – Zona Rural
	4- Fazenda Retiro do Mato 8 km sentido sul do município	Área 1 – Zona Rural


BENS MÓVEIS E INTEGRADOS (BM | BIN)

FOTO	DESIGNAÇÃO ENDEREÇO	ÁREA
-------------	------------------------------	-------------


	<p>1- Cruzeiro 2 km sentido norte do município</p>	<p>Área 1 – Zona Rural</p>
	<p>2 - Móvel de Quarto Fazenda Saquarema - 8 km da Sede sentido sul do município</p>	<p>Área 1 – Zona Rural</p>
	<p>3 - Forno de barro e fogão à lenha Fazenda Saquarema - 8 km da Sede sentido sul do município</p>	<p>Área 1 – Zona Rural</p>
	<p>4 - Telefone Fazenda da Serra - 6 Km da Sede sentido oeste do município</p>	<p>Área 1 – Zona Rural</p>
	<p>5 - Oratório Fazenda da Serra - 6 Km da Sede sentido oeste do município</p>	<p>Área 1 – Zona Rural</p>
	<p>6 - Relógio Fazenda Bananal - 16 km no sentido norte do município</p>	<p>Área 1 – Zona Rural</p>

	<p>7 - Telefone Fazenda Bananal - 16 km no sentido norte do município</p>	<p>Área 1 – Zona Rural</p>
	<p>8- Banheira Fazenda Retiro do Mato - 8 km sentido sul do município</p>	<p>Área 1 – Zona Rural</p>
	<p>9 - Espingarda Fazenda Retiro do Mato - 8 km sentido sul do município</p>	<p>Área 1 – Zona Rural</p>
	<p>10 - Cofre Armário Fazenda Retiro do Mato - 8 km sentido sul do município</p>	<p>Área 1 – Zona Rural</p>
	<p>11 - Canastra Fazenda Retiro do Mato - 8 km sentido sul do município</p>	<p>Área 1 – Zona Rural</p>
	<p>12 - Conjunto de Porcelana Fazenda Retiro do Mato - 8 km sentido sul do município</p>	<p>Área 1 – Zona Rural</p>



CONJUNTO PAISAGÍSTICO (CP)

FOTO	DESIGNAÇÃO ENDEREÇO	ÁREA
	1 – Praça Nossa Senhora Aparecida	Área 2 – Distrito Palmital do Cervo

ESTRUTURA ARQUITETÔNICA (BI)



FOTO	DESIGNAÇÃO ENDEREÇO	ÁREA
	1 – Igreja Nossa Senhora Aparecida	Área 2 – Distrito Palmital do Cervo

BENS MÓVEIS E INTEGRADOS (BM)

FOTO	DESIGNAÇÃO ENDEREÇO	ÁREA
	1- Imagem São João Batista – Igreja Nossa Senhora Aparecida	Área 2 – Distrito Palmital do Cervo
	2 – Móvel de Dízimo	Área 2 – Distrito Palmital do Cervo


EXERCÍCIO 2019

ESTRUTURA ARQUITETÔNICA (BI)


FOTO	DESIGNAÇÃO ENDEREÇO	ÁREA
	1 – Cemitério dos Escravos	Área 2
	2 – Sede da Fazenda Couro do Cervo	Área 2

	3 – Cristo Redentor	Área 2
---	---------------------	--------


BENS MÓVEIS E INTEGRADOS (BM)

FOTO	DESIGNAÇÃO ENDEREÇO	ÁREA
	4 – Imagem de Nossa Senhora Aparecida	Área 2

CONJUNTOS PAISAGÍSTICOS NATURAIS (CPN)

FOTO	DESIGNAÇÃO ENDEREÇO	ÁREA
	5 – Cachoeira do Carmo	Área 2

PATRIMÔNIO IMATERIAL (IMA)

FOTO	DESIGNAÇÃO ENDEREÇO	ÁREA
	6– Corporação Musical XVI de Julho	Sede